

CZEŚĆ B. – WERYFIKACJA SZCZEGÓŁOWA

Nr ESOG

2277

Znak Signum

Nazwa projektu

Straż Pożarna – rewitalizacja placu przed bielańską remizą

Weryfikacja szczegółowa zostanie przeprowadzona przez:

- następującą komórkę organizacyjną urzędu dzielnicy (komórkę wiodącą)¹:

Wydział Ochrony Środowiska

- następującą jednostkę organizacyjną m.st. Warszawy

BIURMISTRZ

Tomasz Mencina

(data, podpis i pieczęć
osoby kierującej pracą urzędu dzielnic

¹Komórka wiodąca odpowiada za koordynację procesu weryfikacji szczegółowej. Dopuszcza się przeprowadzenie części weryfikacji również przez inne niż wiodąca komórki organizacyjne. Informacje o oddelegowaniu części weryfikacji do innej niż wiodąca komórki organizacyjnej, a także o opiniach lub uzgodnieniach, na podstawie których została podjęta decyzja o wyniku weryfikacji szczegółowej powinny zostać zamieszczone w rubryce „uwagi” znajdującej się pod nazwą właściwego kryterium weryfikacji.

Informacje o przeprowadzonej wstępnej weryfikacji (przed spotkaniami dyskusyjnymi)

Wstępny wynik weryfikacji szczegółowej

1. Zaliczanie się przedmiotu projektu do zadań własnych m.st. Warszawy przypisanych do realizacji dzielnicom lub jednostkom organizacyjnym
2. Zlokalizowanie projektu na terenie pozostającym we władaniu m.st. Warszawy i nieobciążonym na rzecz osób trzecich
3. Możliwość zrealizowania projektu w całości do końca roku budżetowego 2018
4. Uwzględnienie wszystkich prac (etapów) niezbędnych do całkowitego ukończenia realizacji projektu do końca roku budżetowego 2018
5. Projekt nie zakłada wykonania wyłącznie dokumentacji projektowej / nie wiąże się z koniecznością wykonania kolejnych etapów realizacji zadania w latach kolejnych
6. Zgodność z przyjętymi strategiami i programami m.st. Warszawy
7. Zgodność z obowiązującymi przepisami prawa
8. Występowanie technicznej lub technologicznej możliwości realizacji projektu
9. Akceptacja kosztorysu realizacji projektu
10. Utrzymanie faktycznych kosztów realizacji w ramach limitu wartości pojedynczego projektu
11. Akceptacja kosztorysu eksploatacji efektu realizacji projektu w kolejnych latach
12. Spójność poszczególnych elementów projektu
13. Spełnienie kryterium ogólnodostępności
14. Inne

Uwagi dla autora – wstępny wynik weryfikacji:

Ad. 1. tak

Ad. 2. Tak - wstępnie

Ad. 3. tak

Ad. 4. tak

Ad. 5. tak

Ad. 6. tak

Ad. 7. tak

Ad. 8. tak

Ad. 9. tak

Ad. 10.

Ad. 11.

Ad. 12. tak

Ad. 13.

Data spotkania dyskusyjnego

Obecność autora lub przedstawiciela na spotkaniu

tak

nie – projekt wycofany

Notatka

Informacje o przeprowadzonej weryfikacji

(po spotkaniach dyskusyjnych i ew. zmianach projektu przez autora)

1. Zaliczanie się przedmiotu projektu do zadań własnych m.st. Warszawy przypisanych do realizacji dzielnicom lub jednostkom organizacyjnym	<input checked="" type="checkbox"/> spełniono <input type="checkbox"/> nie spełniono
Uwagi:	
2. Zlokalizowanie projektu na terenie pozostającym we władaniu m.st. Warszawy i nieobciążonym na rzecz osób trzecich <input checked="" type="checkbox"/> w dzielnicy dopuszczono możliwość zgłaszania projektów na terenie innym niż ww. <input type="checkbox"/> do projektu została dołączona właściwa zgoda dysponenta nieruchomości (jeżeli jest wymagana)	<input checked="" type="checkbox"/> spełniono <input type="checkbox"/> nie spełniono <input type="checkbox"/> nie dotyczy
Uwagi: Zgoda Komendy Wojewódzkiej Państwowej Straży Pożarnej w Warszawie, brak opinii ZDM	
3. Możliwość zrealizowania projektu w całości do końca roku budżetowego 2018	<input checked="" type="checkbox"/> spełniono <input type="checkbox"/> nie spełniono
Uwagi:	
4. Uwzględnienie wszystkich prac (etapów) niezbędnych do całkowitego ukończenia realizacji projektu do końca roku budżetowego 2018	<input checked="" type="checkbox"/> spełniono <input type="checkbox"/> nie spełniono
Uwagi:	
5. Projekt nie zakłada wykonania wyłącznie dokumentacji projektowej / nie wiąże się z koniecznością wykonania kolejnych etapów realizacji zadania w latach kolejnych	<input checked="" type="checkbox"/> spełniono <input type="checkbox"/> nie spełniono
Uwagi:	
6. Zgodność z przyjętymi strategiami i programami m.st. Warszawy	<input checked="" type="checkbox"/> spełniono <input type="checkbox"/> nie spełniono
Uwagi:	
7. Zgodność z obowiązującymi przepisami prawa (w tym z Miejscowym Planem Zagosp. Przestrz.)	<input checked="" type="checkbox"/> spełniono <input type="checkbox"/> nie spełniono
Uwagi:	
8. Występowanie technicznej lub technologicznej możliwości realizacji projektu	<input checked="" type="checkbox"/> spełniono <input type="checkbox"/> nie spełniono <input type="checkbox"/> nie dotyczy

Uwagi:

9. Akceptacja kosztorysu realizacji projektu przyjmuje się bez uwag przyjmuje się z następującymi zmianami:
(należy wskazać uzasadnienie zmian)

- utworzenie terenu zielonego z kwietnikiem (115m²) – 25 000
- posadzenie żywopłotu (20 mb) – 2 000
- budowa chodnika 40m² – 8 000
- wymiana nawierzchni asfaltowej (1 000m²) – 130 000
- odtworzenie trawnika 60 m² – 9 000
- projekt – 20 000
- SUMA **194 000**

Kwota proponowana przez wnioskodawcę została zwiększona o koszt wykonania projektu – element niezbędny do przeprowadzenia inwestycji

10. Utrzymanie faktycznych kosztów realizacji w ramach limitu wartości pojedynczego projektu (jeżeli limit nie został ustalony: w ramach kwoty dostępnej w obszarze lub na poziomie ogólnodzielnicowym) spełniono nie spełniono

Uwagi:

11. Akceptacja kosztorysu eksploatacji efektu realizacji projektu w kolejnych latach przyjmuje się bez uwag przyjmuje się z następującymi zmianami:
(należy wskazać uzasadnienie zmian)**12. Spójność poszczególnych elementów projektu****12.** (w szczególności czy nazwa projektu, a także skrócony opis projektu oddają istotę projektu i są zgodne z pełnym opisem i kosztorysem) przyjmuje się bez uwag przyjmuje się z następującymi zmianami:
(należy wskazać uzasadnienie zmian)**13. Spełnienie kryterium ogólnodostępności (na podstawie definicji opracowanej przez Zespół ds. budżetu partycypacyjnego)** spełniono nie spełniono

Uwagi:

14. Inne istotne uwagi dot. weryfikacji szczegółowej projektu

Dodatkowe informacje

Uzgadnianie wersji projektu

(wypełnia się wyłącznie w przypadku projektów zawierających braki formalne)

Data przekazania informacji
o możliwości dokonania
niezbędnych zmian

Sposób przekazania informacji

- | | |
|--|---|
| <input type="checkbox"/> poczta tradycyjna | <input checked="" type="checkbox"/> e-mail |
| <input type="checkbox"/> telefon | <input checked="" type="checkbox"/> osobiście |

Uwagi

Po wymianie informacji telefonicznie i mailowo oraz spotkaniu w terenie z pomysłodawcą, uzgodniono zwiększenie ceny inwestycji o koszt projektu, zakładając, że wszystkie inne wątpliwości np. dobór roślin i powierzchnia kwietnika zostaną dopracowane w czasie wykonywania projektu.

Data oraz miejsce spotkania
uzgodnieniowego
(jeżeli zasadne)

Informacje o zmianach wprowadzonych w porozumieniu z projektodawcą, a także uzasadnienie tych zmian należy zamieścić w załączniku do niniejszej karty weryfikacji.

Wynik weryfikacji szczegółowej – urząd dzielnicy lub jednostka

Pozytywny

Negatywny

GLÓWNY SPECJALISTA

11.04.2017 *Danuta*
Danuta Ćwik-Drzewiecka

(data, podpis i pieczęć osoby dokonującej weryfikacji)

NACZELNIK
Wydziału Ochrony Środowiska
dla Dzielnicy Bielany

11.04.17 *Mirostawa*
Mirostawa Wrodek

(data, podpis i pieczęć osoby kierującej pracą komórki organizacyjnej dokonującej weryfikacji – komórki wiodącej)



Zarząd Zieleni m.st. Warszawy

ul. Czerniakowska 71, 00-715 Warszawa

tel. +48 22 277 42 00; mail: kontakt@zzw.waw.pl; www.zzw.waw.pl


Załącznik nr 26

Bielany - **2277** - *Straż Pożarna - rewitalizacja placu przed bielańską remizą* -
<https://app.twojbudzet.um.warszawa.pl/projekt/12366?user=>

Zarząd Zieleni m.st. Warszawy uważa ideę za słuszną. Zadanie wymaga sporządzenia całościowego projektu modernizacji i zagospodarowania terenu.

Zarząd Zieleni m.st. Warszawy


Marek Piwowarski
Dyrektor

 miasto stołeczne Warszawa - WARSZAWA DZISIAJ



Prezentowana w naszym serwisie Internetowa mapa Warszawy ma charakter wyłącznie poglądowy i w żadnym razie nie może być traktowana jako dokument oficjalny. Nie może też być podstawą jakichkolwiek czynności administracyjnych czy urzędowych.

Mapa satelitarna

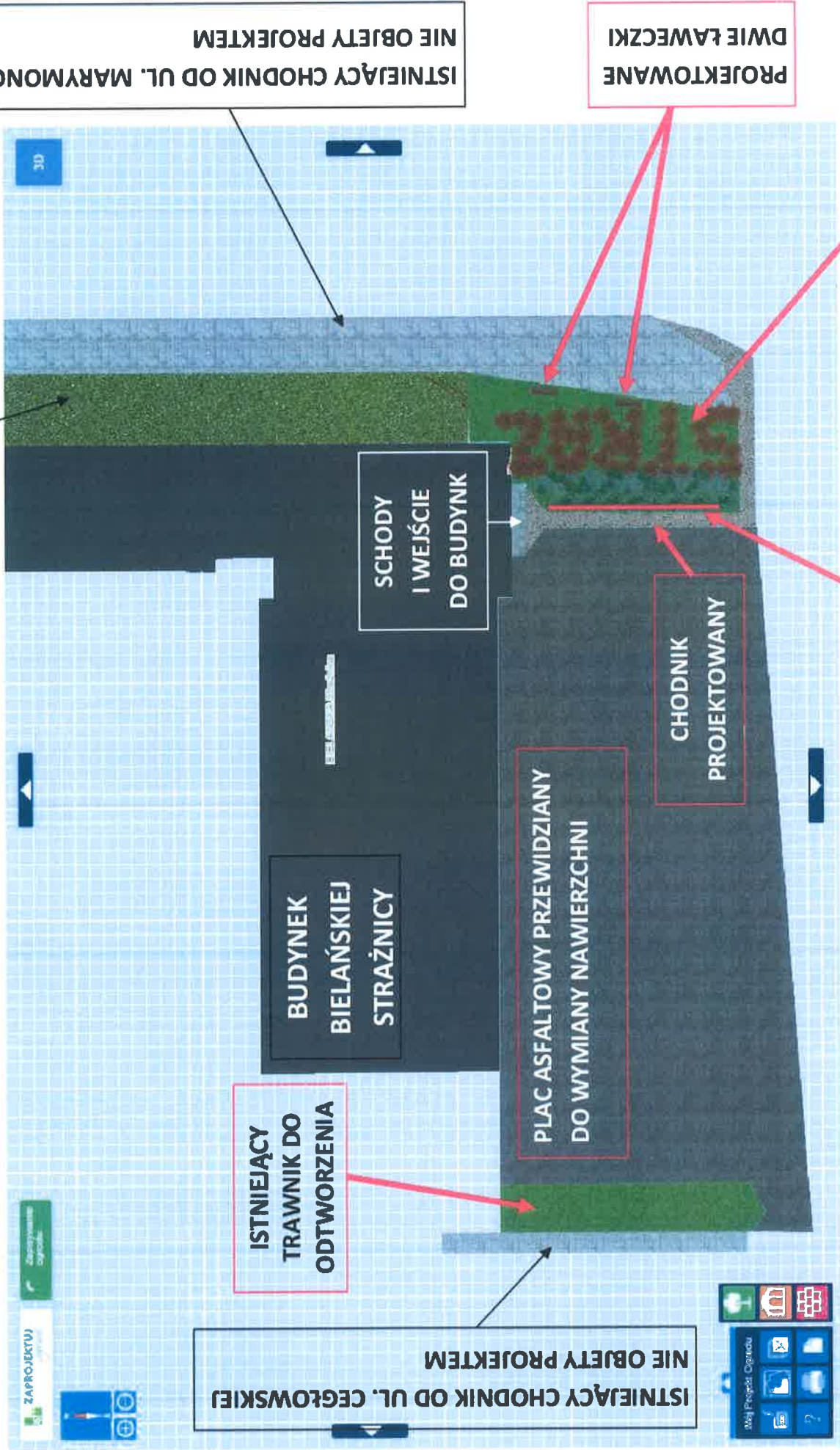


Mapa satelitarna z naniesionym szkicem projektu



ISTNIEJĄCY TRAWNIK
NIE OBJĘTY PROJEKTEM

ISTNIEJĄCY CHODNIK OD UL. MARYMONCJES
NIE OBJĘTY PROJEKTEM



ISTNIEJĄCY CHODNIK OD UL. CEGŁOWSKIEJ
NIE OBJĘTY PROJEKTEM

ISTNIEJĄCY
TRAWNIK DO
ODTWORZENIA

BUDYNEK
BIELAŃSKIEJ
STRAŻNICY

SCHODY
I WEJŚCIE
DO BUDYNK

PLAC ASFALTOWY PRZEWIDZIANO
DO WYMIANY NAWIERZCHNI

CHODNIK
PROJEKTOWANY

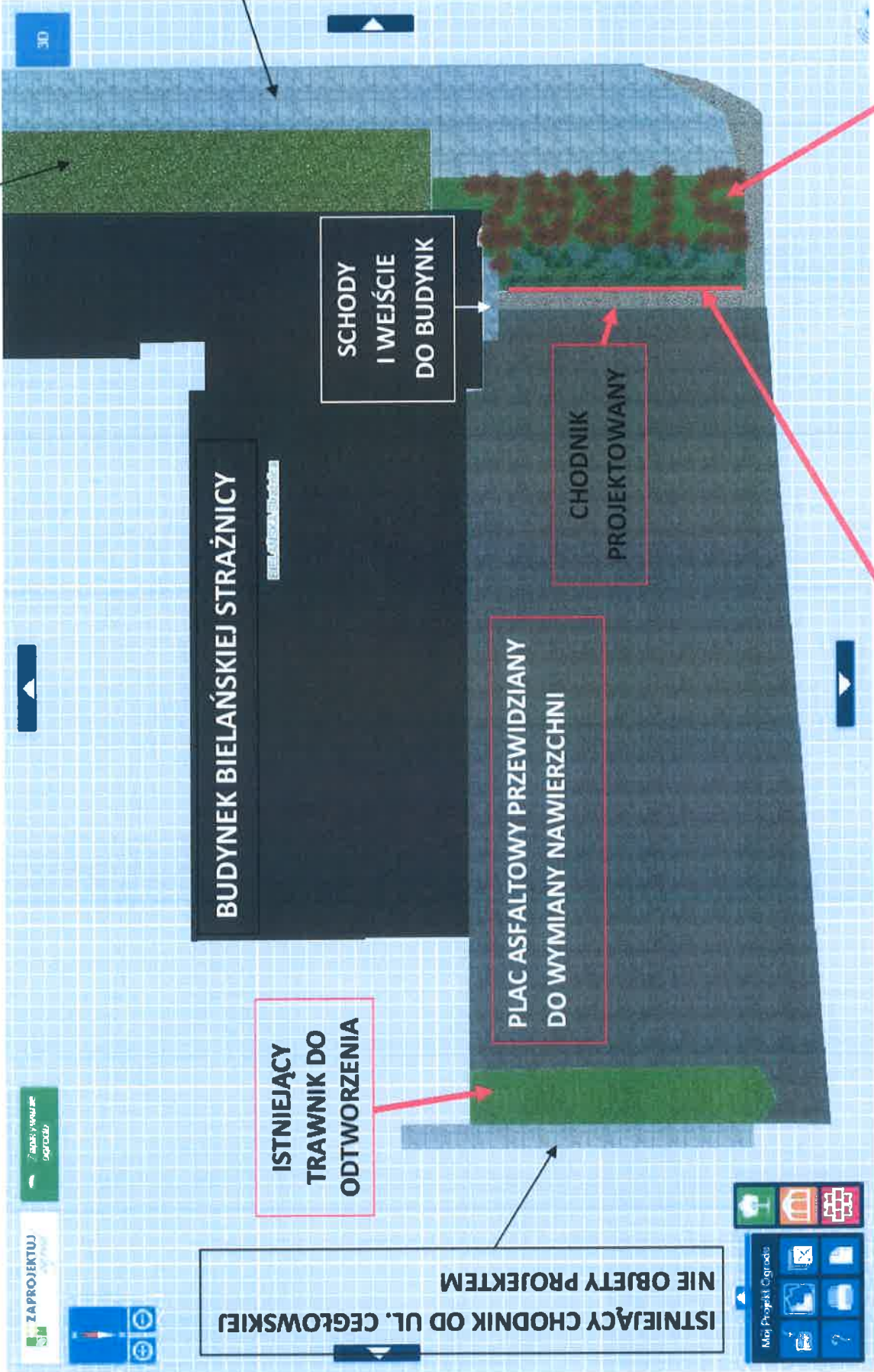
PROJEKTOWANE
DWIE ŁAWECZKI

PROJEKTOWANY TEREN ZIELONY
Z WYKORZYSTANIEM OGNIOKRZEWU

ŻYWOPIŁOT TWORZĄCY BARIERĘ DLA PRZECHODNIÓW WYMUSZAJĄCY RUCH PIESZYCH
SKRAJEM PŁACU – TAKA ORGANIZACJA RUCHU ZWIĘKSZA BEZPIECZEŃSTWO PIESZYCH
PODCZAS WYJAZDU ALARMOWEGO STRAŻY POŻARNEJ

ISTNIEJĄCY TRAWNIK
NIE OBJĘTY PROJEKTEM

ISTNIEJĄCY CHODNIK OD UL. MARYMONCIEJ
NIE OBJĘTY PROJEKTEM



ISTNIEJĄCY CHODNIK OD UL. CEGŁOWSKIEJ
NIE OBJĘTY PROJEKTEM

ISTNIEJĄCY
TRAWNIK DO
ODTWORZENIA

PLAC ASFALTOWY PRZEWIDZIANO
DO WYMIANY NAWIERZCHNI

CHODNIK
PROJEKTOWANY

SCHODY
I WEJŚCIE
DO BUDYNKU

BUDYNEK BIELAŃSKIEJ STRAŻNICY

ŻYWOPLÓT TWORZĄCY BARIERĘ DLA PRZECHODNIÓW WYMUSZAJĄCY RUCH PIESZYCH
SKRAJEM PLACU – TAKA ORGANIZACJA RUCHU ZWIĘKSZA BEZPIECZEŃSTWO PIESZYCH
PODCZAS WYJAZDU ALARMOWEGO STRAŻY POŻARNEJ

PROJEKTOWANY TEREN ZIELONY
Z WYKORZYSTANIEM OGNIOKRZEWU

Warszawa, dn. 20.01.2017 r.

**Urząd Dzielnicy Bielany
m. st. Warszawy
ul. Żeromskiego 29
01-882 Warszawa**

Oświadczenie

Wyrażam zgodę na realizację projektu „**STRAŻ POŻARNA - rewitalizacja placu przed Bielańską REMIZĄ**” przygotowanego przez Pana Pawła Szymanka zamieszkałego w Warszawie przy ulicy Wrzeciono 6 m. 139 na terenie Jednostki Ratowniczo – Gaśniczej Nr 6 w Warszawie ul. Marymoncka 89/91 działka nr 5 obręb nr 70504 z przeznaczeniem na realizację budżetu partycypacyjnego na 2018 rok.

Odbiorcami projektu będą wszyscy mieszkańcy miasta st. Warszawy.

MAZOWIECKI
KOMENDANT WOJEWÓDZKI
PAŃSTWOWEJ STRAŻY POŻARNEJ
z up.
[Signature]
st. brig. mgr inż. Marcin Jusztal
Zastępca Komendanta

